

Punt d'inici: torre de Ribes Roges

Punt d'arribada: torre d'Enveja

Durada: 1 hora 12 minuts

Recomanacions

Aquests itineraris estan pensats per a totes aquelles persones que desitgin conèixer l'entorn de Vilanova i la Geltrú. Els recorreguts són a l'abast de tothom i n'hi ha de diferents durades i llargàries (des de 5 fins a 12 km) perquè cadascú, en funció de la seva capacitat, pugui triar el que més s'ajusti a les seves possibilitats. Les excursions es poden fer durant totes les èpoques de l'any. A l'estiu, però, és preferible fer-les en les hores d'insolació més baixa. Cal tenir en compte que l'horari és el temps efectiu de marxa i no s'hi han inclòs parades.

- Porteu un calçat adequat per caminar, que sigui lleuger i còmode.
- Porteu aigua per beure, perquè generalment no es troba cap font pel camí.
- Protegiu-vos el cap del sol amb un barret o una gorra.
- No feu aquests itineraris durant les hores de màxima insolació, sobretot als mesos d'estiu.

Amb l'assessorament de:



AGRUPACIÓ
EXCURSIONISTA
TALAIÀ



Diputació
Barcelona
xarxa de municipis

TurismeTotal



AJUNTAMENT DE
VILANOVA I LA GELTRÚ

Apunts de flora i fauna

Aquest itinerari presenta dues característiques. Una d'elles ve marcada per la zona costanera on es pot ressaltar l'escassetat d'espècies vegetals i, en canvi, destacar la fauna marítima més propera, és a dir, de les roques. L'altra, ja terra endins, és igualment escassa perquè queda, cada cop més, dins la zona urbana.

Pel que fa a les algues, observem a les roques banyades pel vaivé de les onades algues verdes que corresponen al enciam marí (*Ulva rigida*), algunes de vermelles d'estructura laminar com *Porphyra umbilicalis* i de tal·lus calcificat com *Corallina elongata* i també algues brunes, d'entre les més abundants cal destacar *Petalonia fascia* de



FONOLL MARÍ

frondes lanceolades visible a les nostres costes durant l'època hivernal. Ja prop del mar i a nivell terrestre pertanyent al regne vegetal, podem veure algun exemplar de rave de mar (*Cakile maritima*) o, potser de cosconilla (*Reichardia picroides*). A les zones interiors, podem ressaltar algunes pinedes de pi blanc (*Pinus halepensis*) allunyades de la costa i alguns garrofers (*Ceratonia siliqua*) i oliveres (*Olea europaea*) a les zones de conreu. També podrem observar magnífics exemplars d'atzavara (*Agave americana*) i altres espècies típiques de la brolla mediterrània.

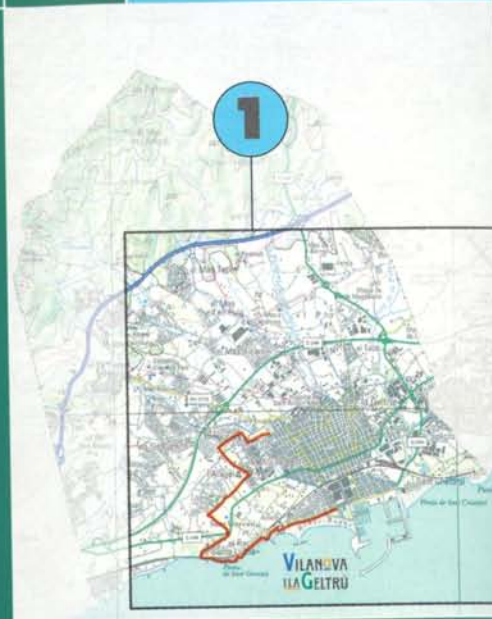


ATZAVARES

En el capítol d'espècies animals, destacarem els més populars. Per exemple, en el sector marí, podem veure-hi els musclos (*Mytilus galloprovincialis*) i els barretets (*Patella sp. Pegellida*) que, juntament amb molts altres, viuen enganxats a les roques per on passa aquest itinerari. Habitualment, també es pot veure, prop de la costa, el vol d'algun gavià argentat (*Larus cachinnans*), de gran mida, o de la gavina vulgar o riallera (*Larus ridibundus*). Trobarem altres ocells, dels quals destaquem els clàssics pardals (*Passer domesticus*) i, a l'estiu, l'oreneta vulgar (*Hirundo rustica*).



GAVINES



ITINERARIS NATURA

VILANOVA
I LA GELTRÚ



Torre d'Enveja
la Collada
els Sis Camins
Sant Joan
el Molí de Vent
l'Aragai
Sant Gervasi
Adarró
Ribes Roges
el Racó de Santa Llúcia
Punta de Sant Gervasi

C-244

C-246




VILANOVA ILA GELTRÚ

Indret	Horari
1 Torre de Ribes Roges	0'
5 Racó de Santa Llúcia	22'
7 Centre Aeri	25'
8 9 Masia d'en Seró i creu de terme	10'
10 Torre d'Enveja i ermita de Sant Joan	15'
Total del recorregut	1h12' 5,3 Km
Mitjana	4,41 Km/h

Descripció de l'itinerari:

Aquest itinerari és un recorregut curt que comença al passeig Marítim vilanoví i segueix la zona costanera fins a les casetes del Racó de Santa Llúcia. En aquell indret, travessa el túnel del ferrocarril arran de mar, creua la carretera i segueix cap a la urbanització de l'Aragai, on es poden observar els avions del Centre Aeri. Poc després, gira per la nova rambla Arnau de Vilanova i pel camí Vell de Cubelles i arriba fins a la torre d'Enveja i l'ermita de Sant Joan, on finalitza la ruta. És un recorregut urbà i urbanitzat que resulta suficientment interessant i que, fins i tot, pot ser interessant fer-lo a l'inrevés, sobretot a l'estiu, i acabar-lo amb un bon bany a la platja de Ribes Roges.

1 Torre de Ribes Roges: comencem l'itinerari davant de la torre de Ribes Roges (1) i seguim pel passeig en direcció oest. Al cap d'uns minuts, a l'esquerra, veiem, ran de mar, la plataforma d'accés a l'escultura que representa el mite grec de Pasífae (2). Quan acaba la doble filada de palmeres, travessem una rotonda petita i pugem per un carrer asfaltat, deixant a mà esquerra un bloc d'habitatges i, a la dreta, les ruïnes iberoromanes d'Adarró (3). El camí voreja el marge del xalet del Nin (4). Davant del bar restaurant Miramar, baixem fins a la sorra i continuem en direcció oest, per enfilar-nos tot seguit per un petit rocam fins a la via del tren. Deixem a la nostra dreta



5 Racó de Santa Llúcia: al cap d'uns minuts, pugem unes escaletes i seguim la filera de cases blanques de la urbanització Racó de Santa Llúcia (5). Al final de les cases, creuem un portalet i sortim de la urbanització; baixem per un tram encimentat fins arran d'aigua i, 25 metres més enllà, travessem la via del tren per un túnel. Sortint del túnel, hem de seguir un camí entre marges que

l'edificació que porta el nom de Gavina. El sender passa per les roques de Sant Gervasi, molt a prop del mar. Podem veure-hi exemplars de fonoll marí.




passa pel costat del càmping i desemboca en un carrer asfaltat que prenem en sentit ascendent per agafar un camí ample, a l'esquerra, en direcció a unes antenes, pujant lleugerament. El camí s'estreny i passa a frec d'una paret coberta de vegetació. Al final de la paret, deixem el camí i girem a l'esquerra. Travessem la carretera (compte amb el trànsit!) i, a l'altra banda, agafem un caminet que al cap d'uns metres es converteix en pista de terra que seguim cap a l'esquerra (nord-oest). Anem seguint la branca principal de la pista deixant camins laterals. Enfront d'una tanca, el camí retomba cap a la dreta i baixa, convertit en carrer, vorejant la urbanització l'Aragai (6).

7 Centre Aeri: passem a frec del Centre Aeri (7), que ens queda a la nostra dreta. Continuem recte per l'avin-



guda de l'Aragai, que ara es fa costeruda. Quan arribem a una rotonda, seguim amunt cap a l'esquerra, per la rambla d'Arnau de Vilanova.

8 9 Masia d'en Seró i creu de terme: a la nostra dreta, veiem la masia d'en Seró (8) i, més endavant voregem el parc on hi ha la creu de terme de Sant Gregori (9). Tot seguit, ja de cara avall, sortirem al camí Vell de Cubelles, avui asfaltat. Continuem cap a la dreta, en direcció nord-est, baixant. Arribem al semàfor de la ronda Ibèrica on girem a la dreta. Cent metres més endavant, trenquem cap a l'esquerra per un passeig amb sòl de terra, entre unes palmeres i uns fanals espadats. Travessem el torrent de Ramusa per un pontet de fusta.



10 Torre d'Enveja i ermita de Sant Joan: arribem al costat de la torre d'Enveja (10) i davant de l'ermita de Sant Joan (10), on finalitza l'itinerari.

Punt d'inici: torre de Ribes Roges

Punt d'arribada: torre d'Enveja

Durada: 1 hora 12 minuts

Descripció dels llocs d'interès

1 Torre de Ribes Roges: fortificació emplaçada a la dreta del torrent de Sant Joan construïda durant la tercera guerra carlina (1874), amb el mateix disseny de les altres cinc que van aixecar, de les quals només en queden dues més, la del Plats i Olles i la d'en Garrell. La torre de Ribes Roges acollí una pèrgola (1912), una Oficina de Turisme (1982) i ara s'ha convertit en un espai artístic dedicat al mar (1998-2000).



3 Poblat d'Adarró: al peu del turó de Sant Gervasi on hi ha el xalet del Nin, es troben les ruïnes de la vila iberoromana, indret d'importants troballes arqueològiques. Tot i que les primeres descobertes foren l'any 1789, fins al 1956 no va començar la primera campanya

d'excavacions, avui encara vigents, que han ocupat una gran extensió i que poden seguir a la banda nord de la via del ferrocarril, on també s'han trobat vestigis. No hi ha dubte que la medieval quadra d'Adarró era successora de la vila romana.



4 Xalet del Nin i ermita de Sant Gervasi: també conegut con xalet de Miramar, és una edificació enlaira-da situada dins d'un recinte emmurallat que hi ha damunt les roques d'Adarró, característica d'aquest indret, just sobre l'espigó marítim que separa les platges de Ribes Roges i la platja dels Capellans (de Sant Gervasi o del Xiringuito). El casal està construït sobre la que fou la quadra d'Adarró, topònim documentat l'any 1072, turó on fins al 1914 es podia veure una torre de vigilància i un



fortí de defensa, aquest del segle XVIII i enderrocat el 1913 en aixecar-se el xalet. En el mateix recinte, s'hi troba l'ermita, edificada l'any 1566, indret de pretèrits aplecs. En la capella s'hi veneren sant Gervasi i sant Protasi, advocats contra la pesta, no sols a Vilanova, sinó a tota la comarca.

6 L'Aragai: àmplia fondalada que pertanyia a la quadra d'Adarró. El seu nom identifica un xaragall documentat des del segle XVI. Avui és una unitat de població de luxe on els seus vials i places porten el nom d'ocells.

8 Masia d'en Seró: prop del Moli de Vent, l'india Antoni Miró Pascual, dit Seró, féu construir aquesta casa l'any 1854. Tot i que està un xic abandonada, restarà la masia –i el seu bosc– en el centre d'una urbanització.



9 Creu de Sant Gregori: l'expansió urbanística de la ciutat ha arribat a la Collada d'Enveja i els nous vials han obligat a traslladar uns metres l'antic emplaçament de la creu, abans situada al peu de la Carrerada de la Talaia que pujava de Ribes Roges. Sembla que aquesta creu fou erigida a partir de l'any 1734, en invocar sant Gregori contra la plaga de l'eruga. L'actual monument és una reproducció beneïda l'any 1889.

9



10 Torre d'Enveja i ermita de Sant Joan: la torre és una fortificació del castell de la quadra d'Enveja, aquesta documentada l'any 1278. Els darrers estudis arqueològics daten la torre del segle X, però des d'aleshores ha estat reconstruïda en diverses ocasions. Té prop de 12 m d'alçada i a les bases, les parets són de 90 cm i de forma troncocònica. La llegenda explica que la torre fou conquistada el dia de Sant Joan de l'any 1125, fet que comportà

la reconstrucció de l'ermita, però la història només demostra que ja existia el 1290 i que era la capella del castell i quadra d'Enveja.

Donades les característiques de l'ermita, encara que molt modificada i reconstruïda, no hi ha dubte d'un origen romànic.



10